



podľa rozdeľovníka

Váš list číslo/zo dňa
ŠOP SR/826/2018
25.05. 2018

Naše číslo
OU-TN-OSZP1-2018/020386-2/DUR

Vybavuje/linka
Ing. M. Ďuriš
032/7411 681

Trenčín
21.06. 2018

VEREJNÁ VYHLÁŠKA

podľa §50 ods.2 zákona č. 543/2002 Z.z. o ochrane prírody a krajiny
v znení neskorších predpisov

vyvesená:

zvesená:

.....
(pečiatka, podpis)

Okresný úrad Trenčín, odbor starostlivosti o životné prostredie, oddelenie ochrany prírody a vybraných zložiek životného prostredia kraja, ako vecne a miestne príslušný orgán štátnej správy ochrany prírody a krajiny podľa § 1 ods. 1 písm. b) a § 4 ods. 1 zákona č. 525/2003 Z. z. o štátnej správe starostlivosti o životné prostredie a o zmene a doplnení niektorých zákonov na základe projektu ochrany a návrhu programu starostlivosti o chránený areál Temešská skala, podaného 30.5. 2018 pod zn. ŠOP SR/826/2018 z 25.5. 2018 štátnou ochranou prírody Slovenskej republiky, so sídlom: Tajovského 28B, 974 01 Banská Bystrica, podľa §50 ods. 1 a §54 odseky 5, 20 a 21 zákona č. 543/2002 Z. z. o ochrane prírody a krajiny v znení neskorších predpisov (ďalej len „zákon o ochrane prírody a krajiny“)

**oznamuje zámer
vyhlásiť chránený areál Temešská skala
a informuje o návrhu programu starostlivosti o chránený areál Temešská skala
na obdobie rokov 2018 – 2047**

Navrhované chránené územie je podľa § 21 zákona o ochrane prírody a krajiny zaradené do kategórie chránený areál. Názov územia bol štandardizovaný rozhodnutím Úradu geodézie, kartografie a katastra Slovenskej republiky č. P-101/2009 z 12.1.2009. Ochranné pásmo chráneného územia sa osobitne nenavrhuje.

Vápnomilné bukové lesy, (* prioritný biotop európskeho významu – biotop, ktorý je na území EÚ ohrozený vymiznutím, za ktorého ochranu má EÚ osobitnú zodpovednosť).

Predmet ochrany územia je oproti výnosu MŽP SR č. 3/2004-5.1 rozšírený o zistený výskyt biotopov európskeho významu Tr5 (6190) Suché a dealpínske travinnobylinné porasty, Sk1 (8210) Karbonátové skalné steny so štrbinovou vegetáciou, Sk6 (8160*) Nespevnené karbonátové skalné sutiny v montánnom až kolínnom stupni a lesných biotopov Ls4 (9180*) Lipovo-javorové sutinové lesy a Ls5.2 (9110) Kyslomilné bukové lesy.

Predmetom ochrany je ďalej biotop druhu rastliny európskeho významu popolavec dlholistý (*Tephrosieris longifolia subsp. moravica*), biotopy druhov živočíchov európskeho významu fuzáč alpský (*Rosalia alpina*), netopier obyčajný (*Myotis myotis*), podkovár malý (*Rhinolophus hipposideros*) a biotop druhu živočicha národného významu jasoň červenooký (*Parnassius apollo*).

V navrhovanom CHA sa ďalej vyskytujú biotopy národného významu ako aj ohrozené druhy rastlín a živočíchov uvedené v kapitole 1.4. v projekte ochrany zverejnenom na internetovej stránke www.sopsr.sk/chatemesskaskala/

Odôvodnenie ochrany a určenie významnosti chráneného územia pre zachovanie predmetu ochrany:

Územie navrhovaného CHA Temešská skala je súčasťou európskej sústavy chránených území Natura 2000. Národný zoznam území európskeho významu bol schválený uznesením vlády Slovenskej republiky č. 239/2004 zo dňa 17. marca 2004. Výnosom MŽP SR č. 3/2004-5.1 bolo zaradené ako navrhované územie európskeho významu pod označením SKUEV0127 Temešská skala. Rozhodnutím Komisie 2008/218/ES z 25. januára 2008, ktorým sa podľa smernice Rady 92/43/EHS z 21. mája 1992 o ochrane biotopov, voľne žijúcich živočíchov a rastlín (ďalej len „smernica o biotopoch“) prijíma prvý aktualizovaný zoznam lokalít európskeho významu v alpskom biogeografickom regióne bolo predmetné územie zaradené do tohto regiónu.

Vyhlásením CHA Temešská skala sa vytvorí legislatívny základ pre zabezpečenie ochrany biotopov európskeho významu v časti európskej sústavy Natura 2000 a pre zachovanie alebo zlepšenie biologickej diverzity na miestnej úrovni. Spolu s ďalšími územiami navrhnutými do tejto sústavy vytvára podmienky pre naplnenie jej hlavného cieľa, budovania Natura 2000, ktorým je zachovanie prírodného dedičstva, významného nielen pre príslušný členský štát, ale pre Európsku úniu ako celok. Územie tak prispieva k zabezpečeniu ochrany najvzácnejších a najviac ohrozených druhov voľne rastúcich rastlín, voľne žijúcich živočíchov a prírodných biotopov. Zabezpečenie priaznivého stavu chránených druhov a biotopov nevyklučuje hospodárske aktivity v územiach, pokiaľ tento priaznivý stav nenarušujú, ak sa vykonávajú so zákonom o ochrane prírody a krajiny a so schváleným programom starostlivosti o CHA Temešská skala..

Jadrom územia je už existujúca prírodná rezervácia Temešská skala, v ktorej platí prísny režim ochrany od roku 1986. V území sa zachovala mozaika kvetnatých a vápnomilných bučín, v južnej časti územia ich dopĺňajú sutinové lesy, vyskytujúce sa na sutinových svahoch pod dominantným skalnatým masívom kóty Temešská skala. Lesné spoločenstvá dopĺňajú v celom území aj kyslomilné bučiny. Ponechanie biotopov na prirodzený vývoj vytvára nenarušené prírodné podmienky. Stromy tak môžu dosahovať značné dimenzie a vysoký fyzický vek. Charakterizuje ich rôzny zdravotný stav a dotvárajú prirodzenú zložku biotopu vo forme vzácnych a odumretých stromov, prípadne mŕtveho dreva ponechaného v rámci územnej ochrany na prirodzený rozklad, čím výrazne prispievajú k vysokej biodiverzite územia. Severnú

stupeň ochrany prírody a zóna D o výmere 82,7020 ha, v ktorej je navrhnutý 2. stupeň ochrany prírody. Navrhované stupne ochrany zodpovedajú doterajšiemu stavu – stupňom ochrany, ktoré boli stanovené v predbežnej ochrane územia vo výnose MŽP SR č. 3/2004-5.1.

Podrobný popis zakázaných činností a činností, na ktoré sa vyžaduje súhlas orgánu ochrany prírody je podrobne uvedený v ustanoveniach §6, §7a, §7b, §13, §14, §16 a §29 zákona o ochrane prírody a krajiny, ako aj v kapitole 4 v projekte ochrany na internetovej stránke: www.sopsr.sk/chatemesskaskala/

Mapa navrhovaných stupňov ochrany prírody je v prílohe č. 3 tohto zámeru a tiež v kapitole 8.8. v projekte ochrany na internetovej stránke: www.sopsr.sk/chatemesskaskala/

F. Ochranné pásmo.

Ochranné pásmo chráneného areálu Temešská skala sa nebude vyhlasovať.

G. Možnosti riešenia spôsobu a určenia výšky poskytnutia náhrady za obmedzenie bežného obhospodarovania dotknutých pozemkov

Predkladateľ zámeru nepredpokladá zväčšenie rozsahu obmedzenia bežného obhospodarovania dotknutých pozemkov nad doteraz platný stav. Ak by však napriek tomu došlo v obmedzení, je možné nárok na náhradu riešiť podľa ustanovení §61 ods. 1 zákona o ochrane prírody a krajiny týmito spôsobmi:

- a) zámena pozemku za iný vhodný pozemok vo vlastníctve štátu, ak je možná (§ 61a),
- b) nájom pozemku (§ 61b),
- c) výkup pozemkov do vlastníctva štátu (§ 61c),
- d) zmluvná starostlivosť (§ 61d) alebo
- e) finančná náhrada (§ 61e).

Vyčíslenie predpokladanej výšky finančných prostriedkov na zabezpečenie finančnej náhrady a náhrad za obmedzenie bežného obhospodarovania zámenou, výkupom nájmom a zmluvnou starostlivosťou je podrobnejšie v kapitole 6 v projekte ochrany na internetovej stránke: www.sopsr.sk/chatemesskaskala/

H. Návrh programu starostlivosti o chránený areál Temešská skala

Program starostlivosti o CHA Temešská skala na obdobie rokov 2018 – 2047 je dokumentáciou ochrany prírody a krajiny vypracovanou podľa §54 zákona o ochrane prírody a krajiny na zabezpečenie dlhodobej priebežnej starostlivosti o chránené územie spravidla na obdobie 30 rokov. Sú v nej určené ciele starostlivosti a opatrenia na ich dosiahnutie, ako aj zásady využívania územia vo vzťahu k jednotlivým odvetviám ľudskej činnosti. Predpokladaný termín schválenia navrhovaného programu starostlivosti je 30.9. 2018.

Program starostlivosti bude schválený Okresným úradom Trenčín, odborom starostlivosti o životné prostredie, ako orgánom ochrany prírody s dodatkom, že nadobudne účinnosť až po tom, ako nadobudne účinnosť Nariadenia vlády SR, ktorým sa vyhlasuje chránený areál Temešská skala.

Prílohy

- 1) Mapa navrhovaných hraníc CHA Temešská skala
- 2) Situačný náčrt navrhovaného CHA Temešská skala
- 3) Mapa navrhovaných stupňov ochrany prírody v CHA Temešská skala
- 4) Mapa návrhu členenia CHA Temešská skala na ekologicko - funkčné priestory


Rozdeľovník

- 1) Obec Temeš, 972 29 Temeš 140
- 2) Obec Čavoj, 972 29 Čavoj 86
- 3) Združenie urbáru v Čavoji, pozemkové spoločenstvo, 972 29 Čavoj 86
- 4) Urbár, pozemkové spoločenstvo Temeš, Temeš 104, 972 29 Čavoj
- 5) Lesy SR, š. p., OZ Prievidza, Švéniho 7, 971 53 Prievidza
- 6) Rímskokatolícka cirkev, Farnosť Čavoj, 972 29, Čavoj 21
- 7) Slovenský pozemkový fond, Búdkova 36, 817 15 Bratislava
- 8) Lesoochranárske zoskupenie VLK, 082 13 Tulčák č. 310
- 9) ŠOP SR, Správa CHKO Ponitrie, Samova 3, 949 01 Nitra
- 10) Štátna ochrana prírody SR, Tajovského 28B, 974 01 Banská Bystrica
- 11) Okresný úrad Prievidza, odbor starostlivosti o životné prostredie, G. Švéniho 3H, 971 01 Prievidza
- 12) Okresný úrad Prievidza, pozemkový a lesný odbor, Mariánska 6, 971 01 Prievidza
- 13) Okresný úrad Trenčín, odbor opravných prostriedkov, referát lesného hospodárstva, Hviezdoslavova 3, 911 01 Trenčín
- 14) Obvodný banský úrad v Prievidzi, Matice slovenskej č. 10, 971 22 Prievidza
- 15) vlastníci pozemkov – verejnou vyhláškou

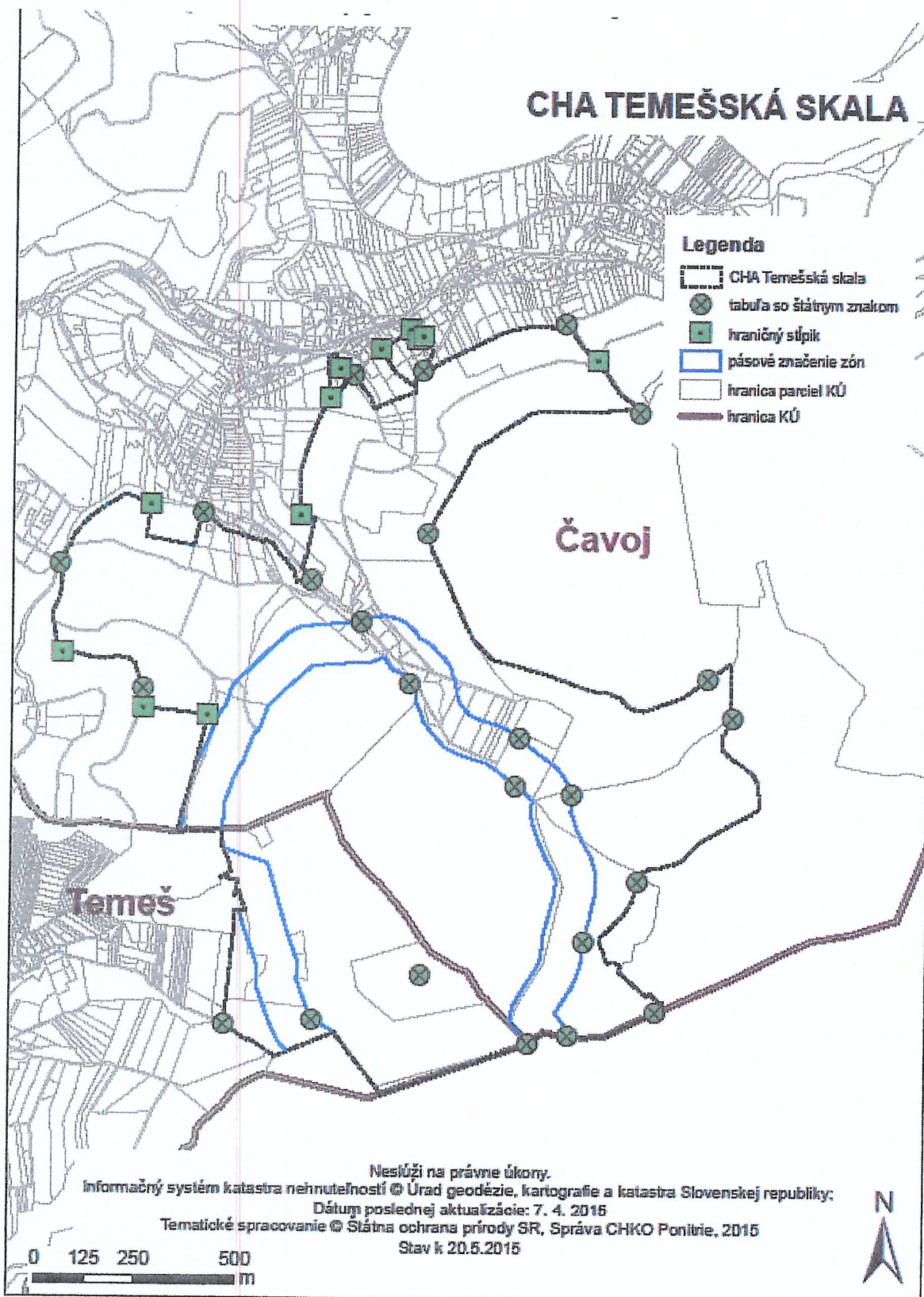
S pozdravom

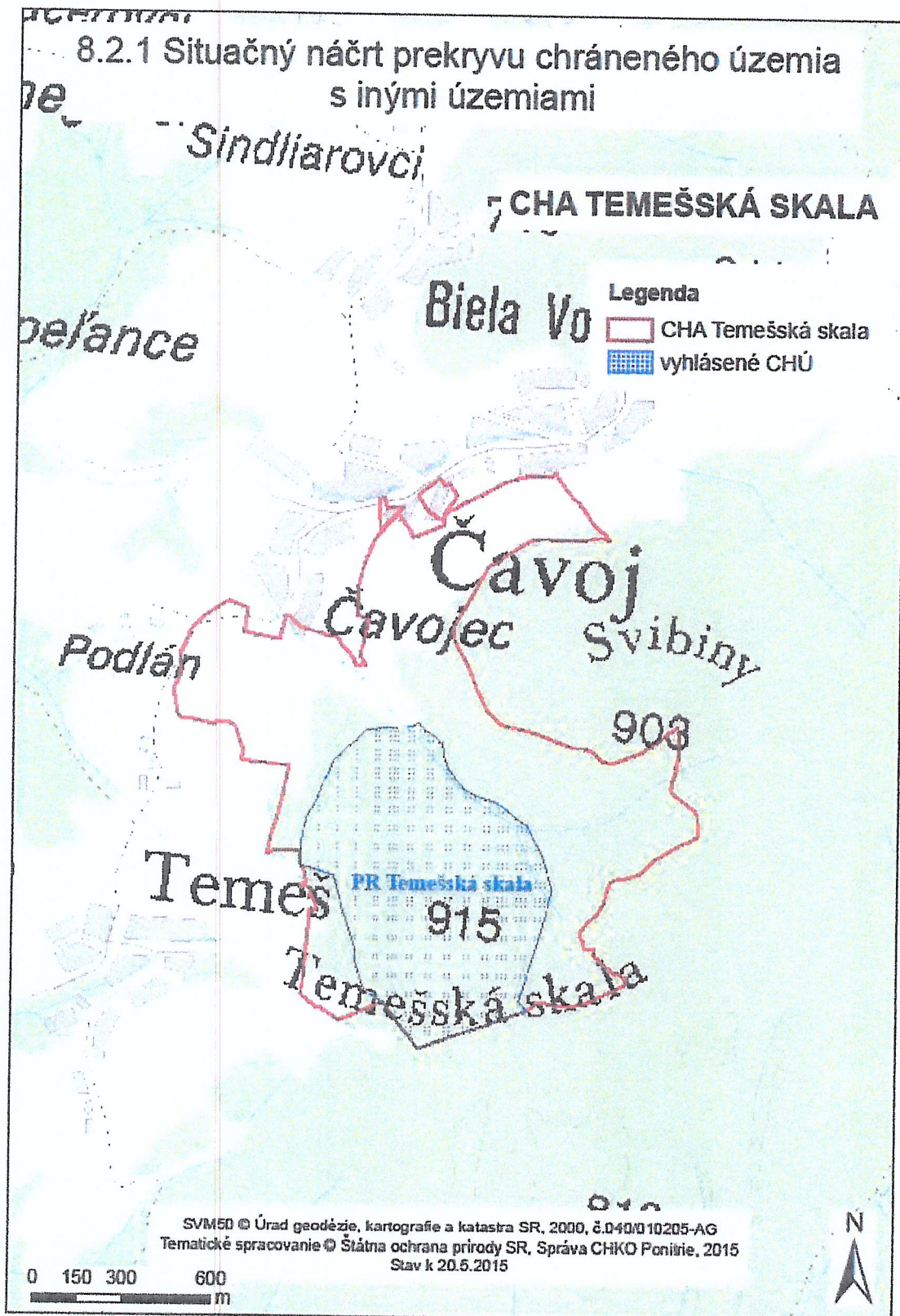
Okresný úrad Trenčín
Odbor starostlivosti o životné prostredie
Hviezdoslavova 3, 911 01 Trenčín

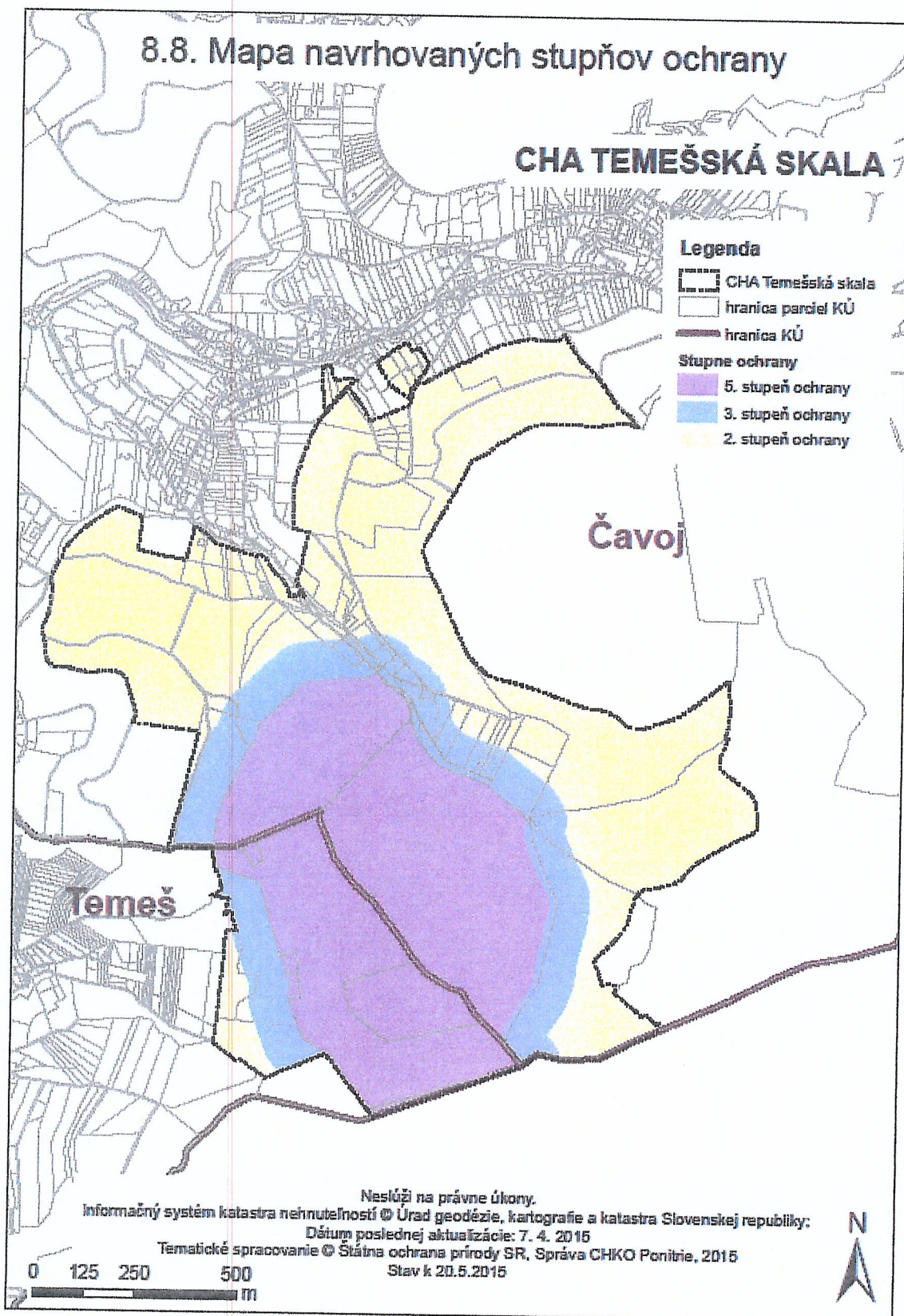
-3-



Ing. Juraj Hamaj
vedúci odboru







6.4. Mapa ekologicko - funkčných priestorov

